

# REISE- OG HYBELINFORMASJON

Sted: Oslo og Akershus

## Sykehus:

- **Ullevål:** Adresse: Kirkeveien 166, 0407 Oslo
- **Rikshospitalet:** Adresse: Sognsvannsveien 20, 0027 Oslo
- **Radiumhospitalet:** Adresse: Ullernchausseen 70, 0310 Oslo
- **Aker:** Adresse: Trondheimsveien 235, 0514 Oslo
- **Ahus:** Adresse: Sykehusveien 27, 1478 Lørenskog

## Reisebeskrivelse:

Kommer du med fly tar du **flybuss** Expressen som går rett utenfor ankomsthallen på Gardermoen til Oslo. Turen tar ca 1 time. Her aksepteres kredittkort som betalingsmiddel.

### **Ullevål og Rikshospitalet**

Kommer du til Oslo med tog og skal til *Ullevål sykehus* eller *Rikshospitalet*, går du gjennom togstasjonen til senteret "Byporten Shopping". (Se kart 4 nedenfor.) Utenfor deres nordre inngang i "Biskop Gunnerus gate" ligger trikkeholdeplassen (spårvagn) "Jernbanetorget". Herfra går trikk nr. 18 opp til Ullevål sykehus og Rikshospitalet. Turen tar ca 10 -15 min. Du velger om du skal gå av ved Ullevål eller Rikshospitalet.

### **Radiumhospitalet**

Fra Oslo Sentralbanestasjon går du til trikkeholdeplassen (spårvagn) "Kirkeristen" og tar trikk nr. 13 til holdeplass "Ullern". Herfra er det ca 800 meter å gå til Radiumhospitalet. (Se kart 4 nedenfor.)

### **Aker Sykehus**

Fra Gardermoen eller fra Oslo Sentralbanestasjon til Aker reiser du med buss. Kommer du med fly går bussene rett utenfor ankomsthallen på Gardermoen. Det skal stå Majorstua på bussen. Turen tar ca 45 min. Du kan be sjåføren si i fra når du er på Aker.

Sykehuset ligger rett ved Sinsenkrysset. Det er gangavstand mellom bussholdeplassen og sykehuset.

Kommer du till Oslo med tog og skal till Aker sykehus, går du till bussholdeplassen i krysset Skippergaten - Kirkeristen (se kart 4 nedenfor) og tar buss nr 31 mot Tonsenhagen. Den stopper rett utenfor Aker sykehus.

### **Akershus Universitetssykehus (Ahus)**

#### **Tog:**

Tog går mellom Oslo Sentralbanestasjon og Lillestrøm eller Lørenskog samt mellom Gardermoen og Lillestrøm eller Lørenskog. Mellom Lillestrøm og sykehuset tar du buss. Mellom Lørenskog og sykehuset er det gangavstand. Når du skal hjem via Gardermoen tar du buss fra Lørenskog og bytter i Lillestrøm (ca 10 min reise) til tog videre til Gardermoen (ca 12 min). Buss 404 og 418 går direkte fra sykehuset till Oslo.

#### **Bil:**

Motorveien fører deg direkte til sykehuset. Følg E6 og ta av mot Lørenskog (159) Følg skilting til sykehuset. Fra Lørenskog ca 3 min. Se kart 3 nedenfor.

# Reisebeskrivelse til/fra hybel og sykehus:

Vi tilstreber alltid å tilby den hybelen som er nærmest ditt arbeidssted.

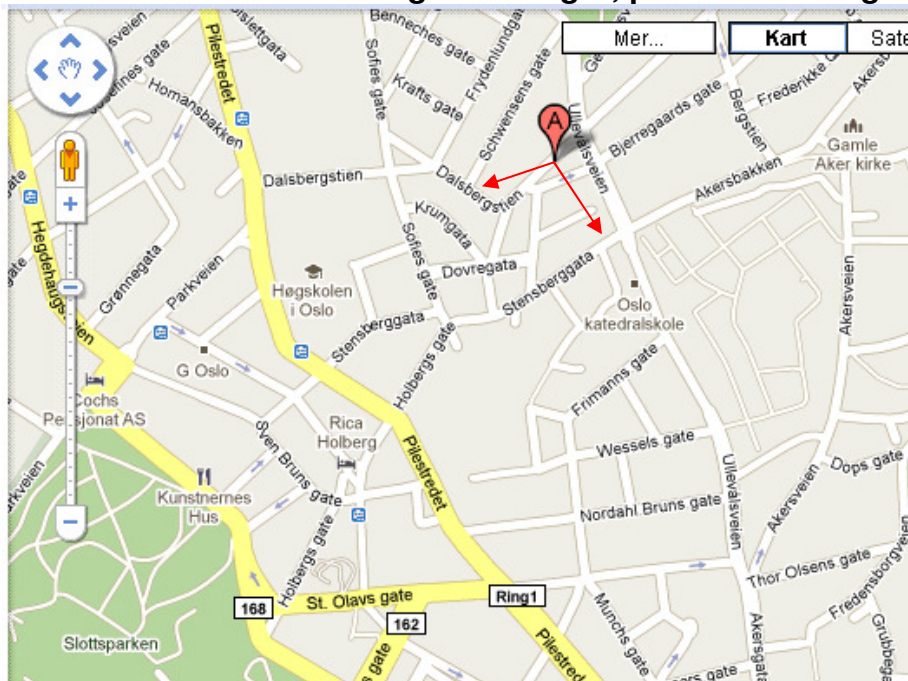
**NB!** Sjekk alltid ut nøyaktig reisetid på [www.trafikanten.no](http://www.trafikanten.no) eller tlf. 177 (evt. 815 00 176 hvis du ringer fra andre steder enn Oslo og Akershus). Din konsulent vil alltid være behjelpelig. Anbefaler <http://maps.google.no/> for å orientere deg i Oslo.

## Hybel Alt. 1: Waldemar Thranesgate 1A eller 1B.

Waldemar Thranesgate ligger på St. Hanshaugen i Oslo. Ca. 15 minutters gange fra Nasjonalteateret. Her er det kodebokser på dørene. Kodene får du oppgitt av din konsulent når du får tildelt hybel. Inngang A til høyre og B til venstre for matbutikken Kiwi.

- **Fra Oslo S til Waldemar Thranes Gate 1**  
Ta Buss 37 fra Jernbanetorget mot Nydalen. Bussen går oppover Ullevålsveien. Gå av på holdeplassen Stensberggata. Gangvei fra Stensberggata til Waldemar Thranes gate 1B ca. 2 minutter.
- **Fra Waldemar Thranes gate til Ullevål Sykehus og Rikshospitalet**  
Gangvei fra Waldemar Thranes gate 1B til Dalsbergstien (i Pilestredet) ca . 8 minutter.  
Ta trikk (Spårvagn) nr 17 eller 18 mot Rikshospitalet.
- **Fra Waldemar Thranes gate til Radiumhospitalet**  
Gangvei til St.Hanshaugen (v/ Markus kirken) ca 2 min. Ta buss nr 46 mot Ullerntoppen til Majorstuen. Gangvei fra Valkyriegata til Kolsåsbanebuss, ca 5 min. Ta buss 42 mot Kolsås til Radiumhospitalet.
- **Fra Waldemar Thranes gate til Aker Sykehus**  
Ta buss 33 mot Ellingsrudåsen fra Stensberggata. Bussen stopper rett ved sykehuset.
- **Fra Waldemar Thranes gate til Ahus**  
Din konsulent gir deg nøyaktige opplysninger hvis du må bo her når du jobber på Ahus.

## Kart 1: Waldemar Thranes gate 1 A og B, på St. Hanshaugen

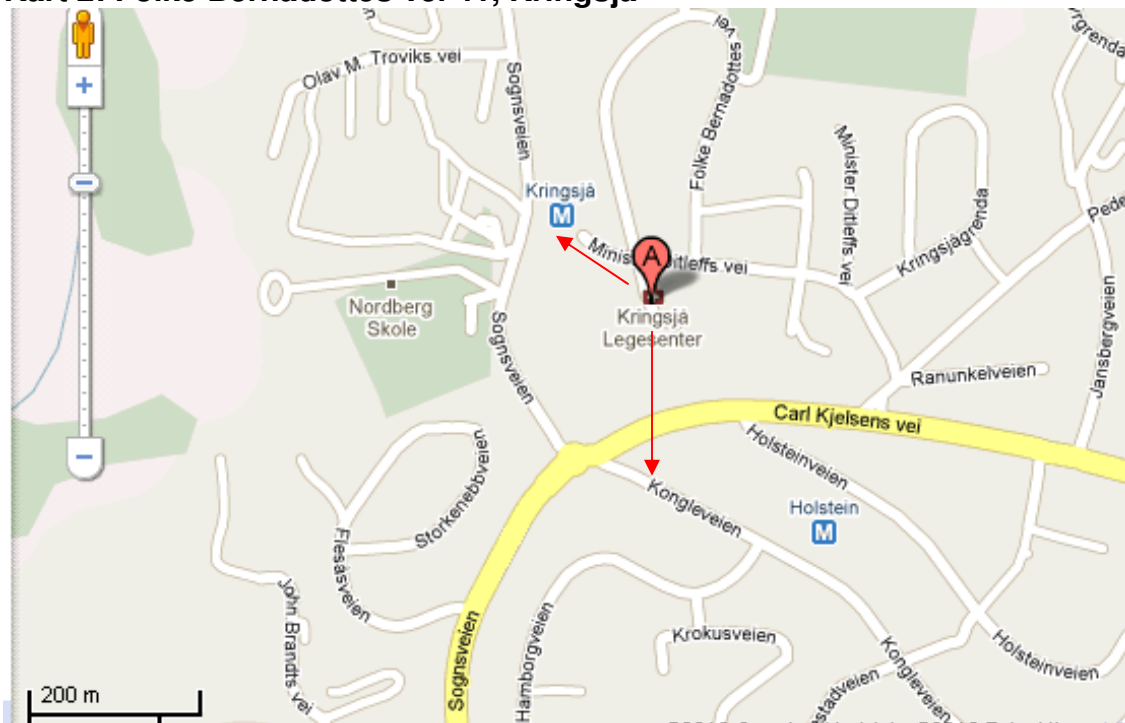


## Hybel Alt. 2 : Folke Bernadottes vei 41

Folke Bernadottes vei ligger på Kringsjø i Oslo. Her er det kodebokser på dørene. Kodene får du oppgitt av din konsulent når du får tildelt hybel.

- **Fra Oslo S til Folke Bernadottes vei**  
Ta T-bane 3 mot Sognsvann, gå av på Kringsjø. Noen få minutters gange til hybelhuset.
- **Fra Folke Bernadottes vei til Ullevål sykehus**  
Ta T-bane 3 til Majorstuen. Bytt til Buss 20 mot Galgeberg. Gå av ved Ullevål sykehus (i Sognsveien).
- **Fra Folke Bernadottes vei til Rikshospitalet**  
Ta T-bane 3 til Majorstuen. Bytt till buss 20 mot Galgeberg till Ullevål sykehus (i Sognsveien). Bytt til trikk 17 eller 18 mot Rikshospitalet.
- **Fra Folke Bernadottes vei til Radiumhospitalet**  
Ta buss nr 25 mot Majorstuen fra Kongleveien til Ullevål stadion. Bytt til buss 23 mot Lysaker til Radiumhospitalet.
- **Fra Folke Bernadottes vei til Aker sykehus**  
Ta T-bane 3 til Oslo S. Bytt till Buss 31. Bussen stopper ved sykehuset.
- **Fra Folke Bernadottes vei til Ahus**  
Din konsulent gir deg nøyaktige opplysninger hvis du må bo her når du jobber på Ahus.

Kart 2: Folke Bernadottes vei 41, Kringsjø



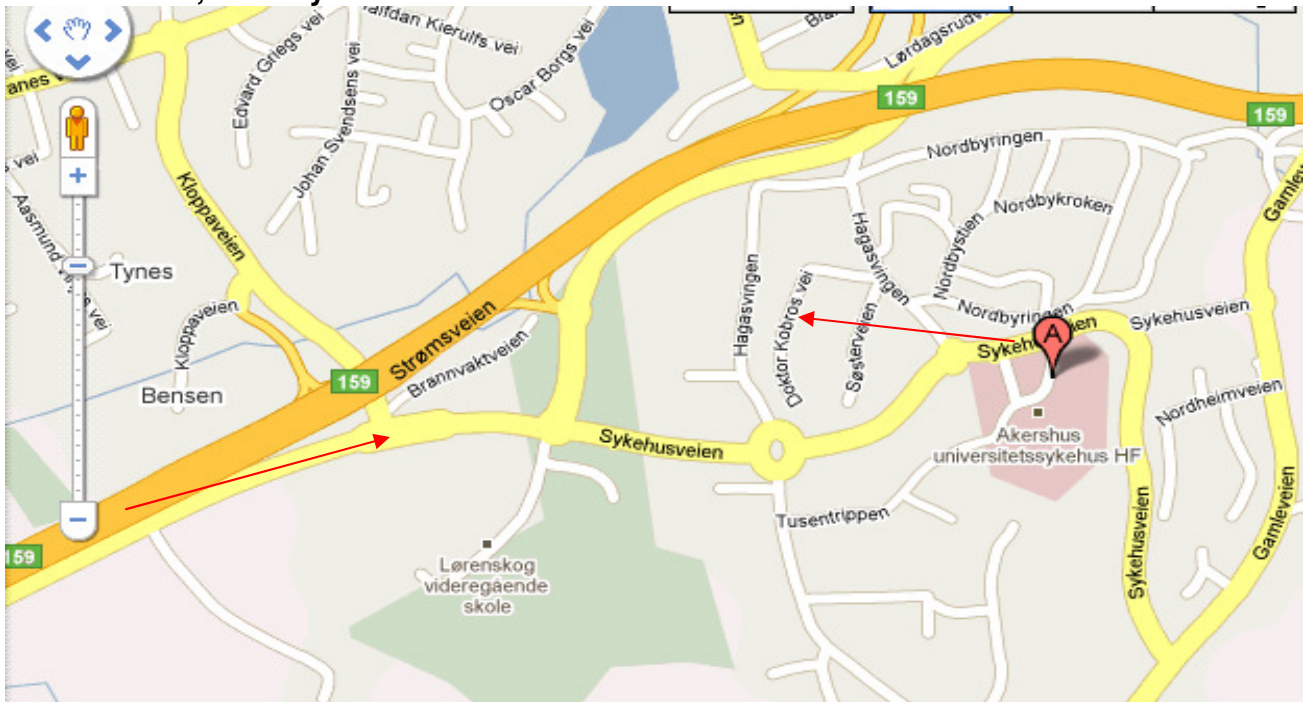
## Hybel Alt. 3: Sykehushyblene til Ahus

Din konsulent gir deg beskjed om hvilken hybel du får tildelt. Nøkler hentes i resepsjonen på sykehuset ved ankomst.

- Hyblene ligger i Dr. Kobros vei nr. 11, 23, 25, 27 og 29

Disse hyblene er primært for de som jobber på Ahus. Hvis din hybel er på Ahus og du jobber i Oslo, er dette kun en nødløsning. Vi vil tilstrebe og flytte deg til en hybel i Oslo så fort dette lar seg gjøre. Din konsulent hjelper deg med bussalternativer herfra til det sykehuset du skal arbeide på.

**Kart 3: Ahus, med hybler i Dr. Kobros vei**



#### Kart 4: Trikkeholdeplass Jernbanetorget, Kirkeristen og busstopp Storgata / Kirkeristen

